

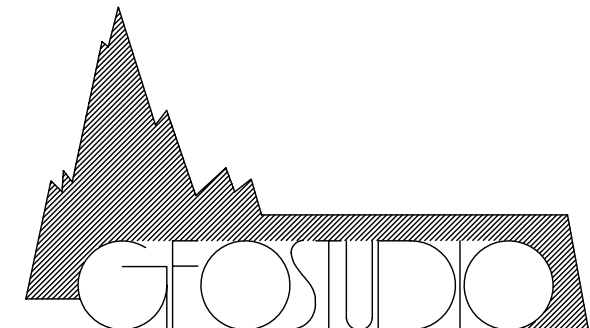
| | | |
|------------------------|---|---|
| Comune | : | BALMUCCIA (VC) |
| Localita' | : | GIAVINE ROSSE |
| Denominazione opera | : | L.R. 40/98 - COMPATIBILITA' AMBIENTALE R.D. 1443/27 - CONCESSIONE MINERARIA D.Lgs. 42/04 - VINCOLO AMBIENTALE L.R. 45/89 - VINCOLO IDROGEOLOGICO - INTEGRAZIONI - |
| Proprieta' | : | BALMUCCIA MINERARIA S.r.l. viale Rimembranze, 38 13011 BORGOSIESA (VC) |

MINIERA di OLIVINA
Concessione mineraria "Giavine Rosse Est"

| | |
|----------|---|
| Oggetto: | PLANIMETRIA ALLESTIMENTO PISTA ED INTERVENTI PREPARATORI |
|----------|---|

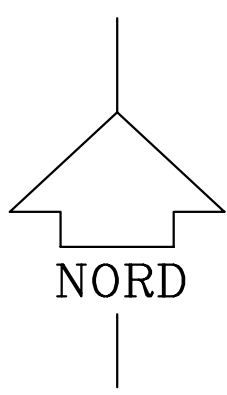
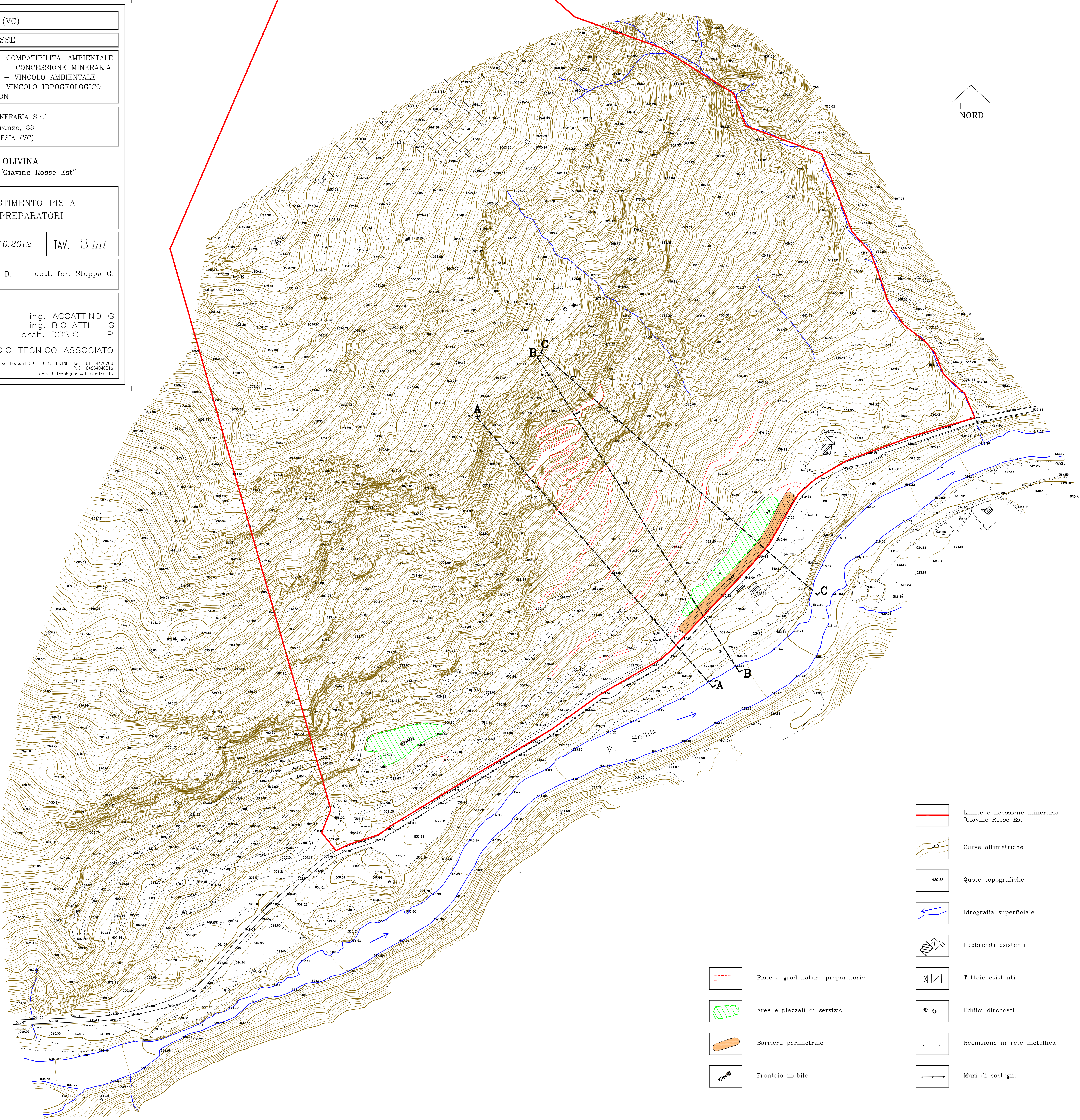
| | | | | | |
|--------|----------|-------|------------|------|-------|
| Scala: | 1: 2.000 | Data: | 12.10.2012 | TAV. | 3 int |
|--------|----------|-------|------------|------|-------|



ing. Bolley S. geol. Faule D. dott. for. Stoppa G.



ing. ACCATTINO G
ing. BIOLATTI G
arch. DOSIO P

STUDIO TECNICO ASSOCIATO
c.so Trapani 39 10139 TORINO tel. 011 4470700
P.I. 04654840016
e-mail: info@gestudio torino.it



-  Limite concessione mineraria "Giavine Rosse Est"
-  Curve altimetriche
-  Quote topografiche
-  Idrografia superficiale
-  Fabbricati esistenti
-  Tettoie esistenti
-  Edifici diroccati
-  Recinzione in rete metallica
-  Muri di sostegno
-  Piste e gradonature preparatorie
-  Aree e piazzali di servizio
-  Barriera perimetrale
-  Frantoio mobile